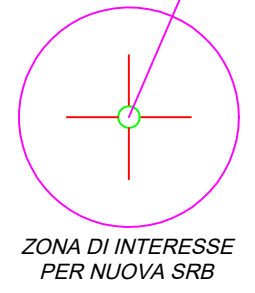
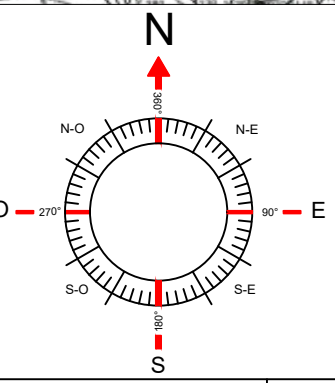
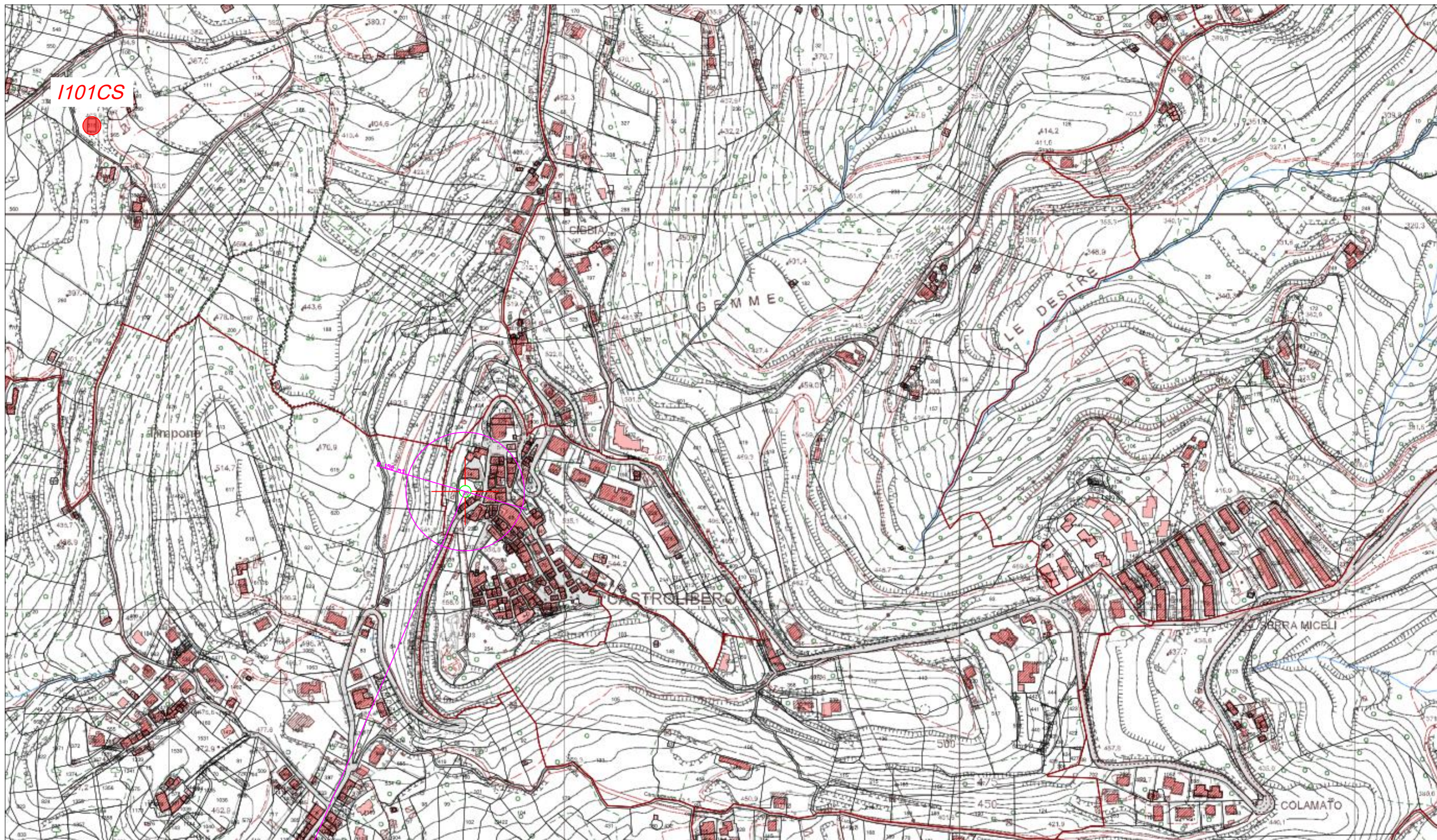


TRASMETTE


Il proprio programma annuale di sviluppo con indicazione dei siti di interesse e futura realizzazione (areale di 150 m di raggio dal punto ipotizzato) nel territorio comunale

Codice Sito	Nome Sito	Latitudine dell'area di ricerca	Longitudine dell'area di ricerca	Comune
I385RC	PNRR - NIN4274 - Casignana	38,102694760	16,089360950	Casignana
I498CS	PNRR - NIN2716 - Castrolibero	39,308117000	16,193135780	Castrolibero
I486CS	PNRR - NIN0222 - Cerzeto	39,508047210	16,115468200	Cerzeto
I493CS	PNRR - NIN10461 - Cetraro	39,524673150	15,931642210	Cetraro

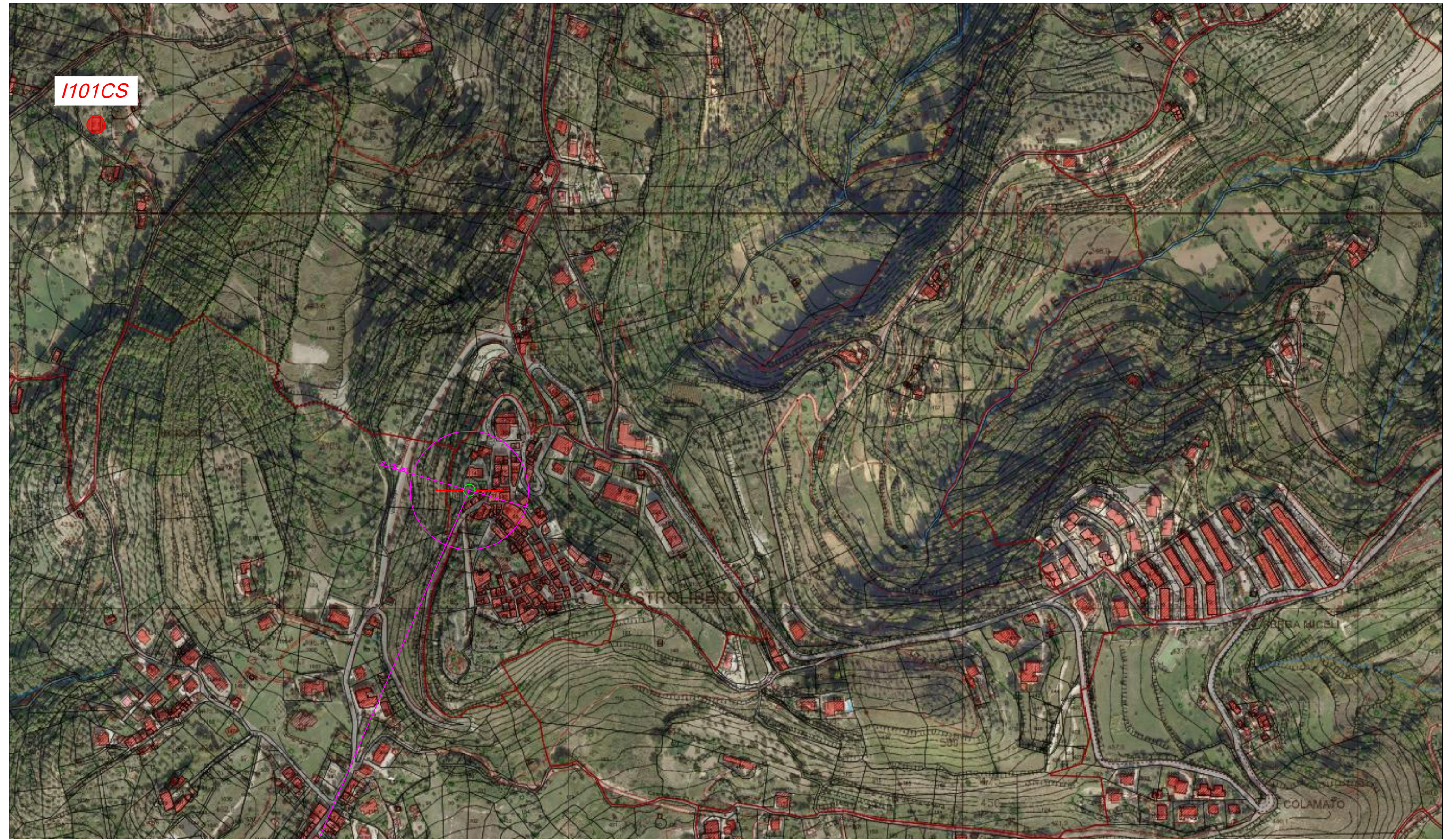


● SRB ESISTENTI INWIT

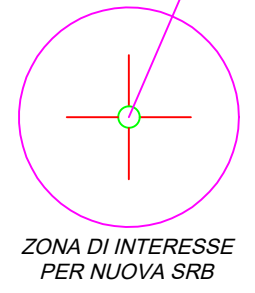
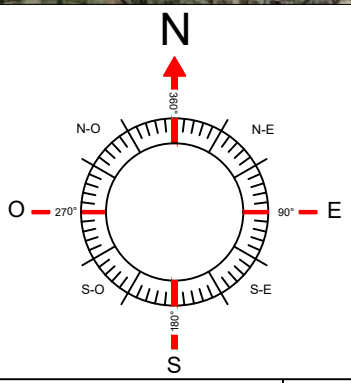
Soc. INWIT S.p.A.
Dr. Tommaso Pariota



STAZIONE DI TELEFONIA CELLULARE		
Sito:	PNRR - NIN2716 - Castrolibero	I498CS
Formato:	A3	PROGETTO PNNR
Scala:	1:5000	
Cod.VI:	-----	PM_NEW SITE_1094KR.DWG
Località:	CARTOGRAFIA CRT ED SRB ESISTENTI E DI NUOVA REALIZZAZIONE	
		01




I101CS

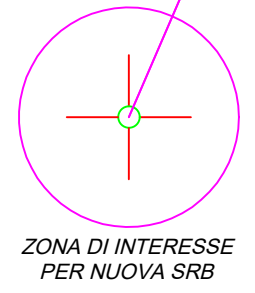
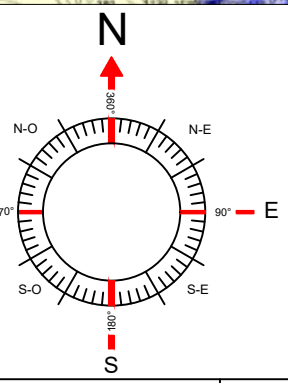
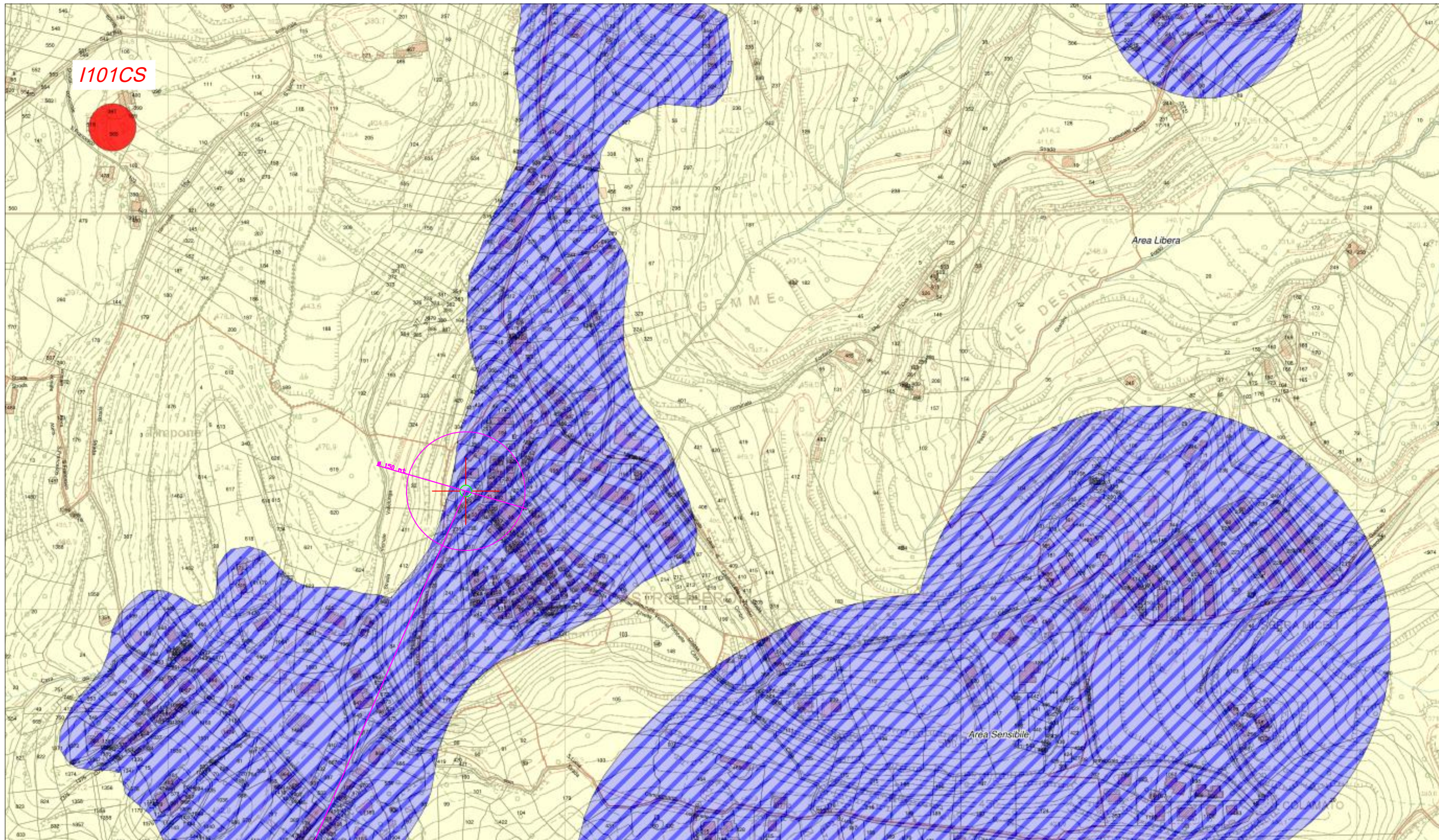


● SRB ESISTENTI INWIT





Soc. INWIT S.p.A.
Dr. Tommaso Pariota




Committente:		STAZIONE DI TELEFONIA CELLULARE	
Sito:	PNRR - NIN2716 - Castrolibero	I498CS	
Formato:	A3	PROGETTO PNRR	
Scala:	1:5000		
Cod.VI:	-----	File:	PM_NEW SITE_1094KR.DWG
Località:	CARTOGRAFIA CRT+ORTOFOTO ED SRB ESISTENTI E DI NUOVA REALIZZ.		Tavola N°: 02



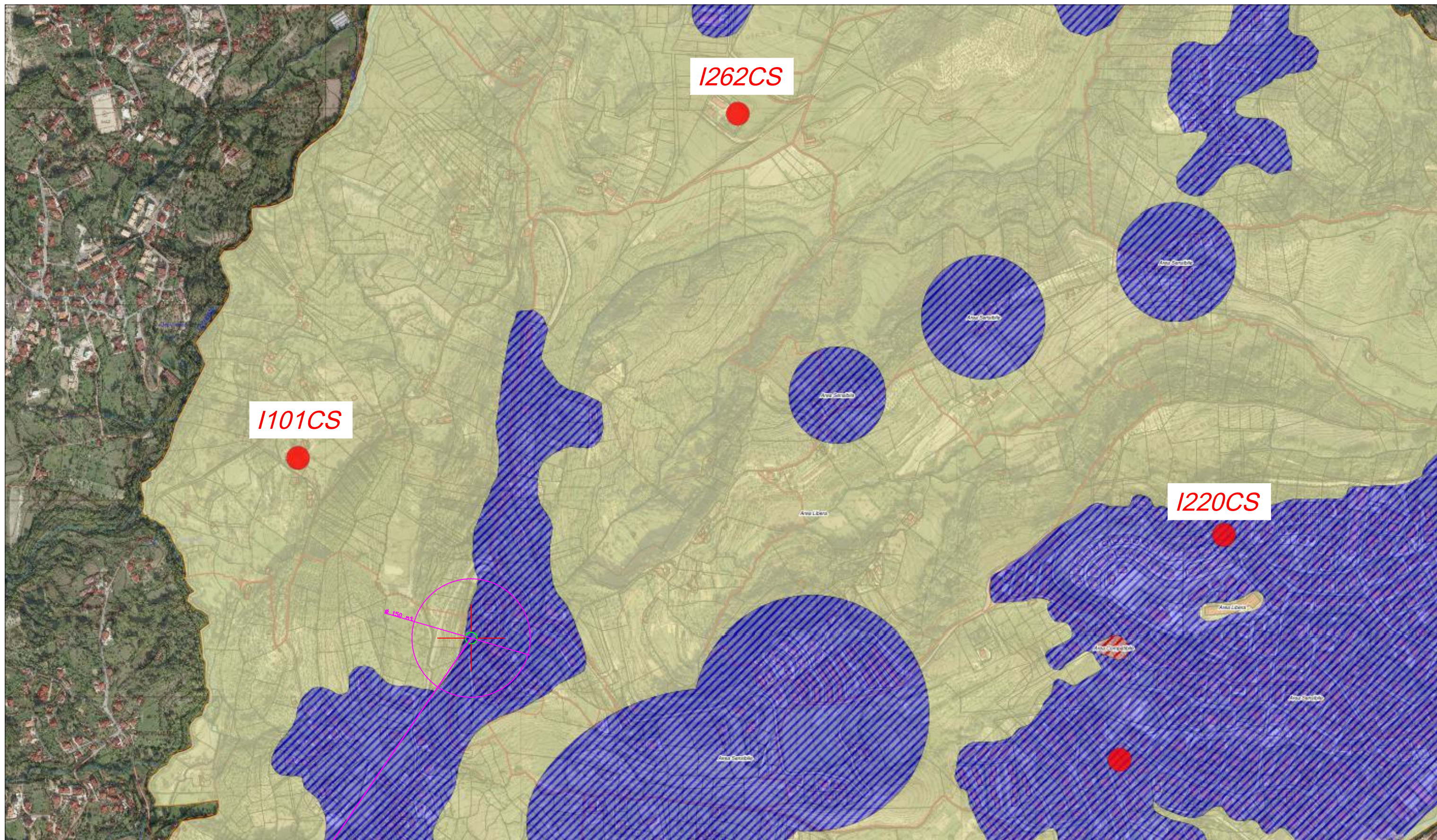
LEGENDA
Zonizzazione Elettromagnetica

 Area Libera	 Area Compatibile
 Area Sensibile	 Radio Stazione Base

Soc. INWIT S.p.A.
Dr. Formoso Pariota



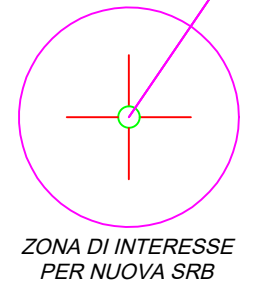
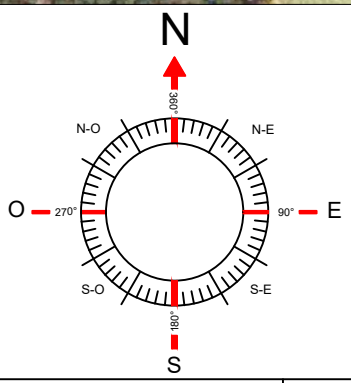
Comittente:			STAZIONE DI TELEFONIA CELLULARE	
Sito:		PNRR - NIN2716 - Castrolibero	I498CS	
Formato:		A3	PROGETTO PNNR	
Scala:		1:5000	PM_NEW SITE_1094KR.DWG	
Cod.VI:		-----	Tavola N° 03	
Località:			GEOPORTALE COMUNALE - ZONIZZAZIONE ELETTROMAGNETICA	



I262CS

I101CS

I220CS



LEGENDA

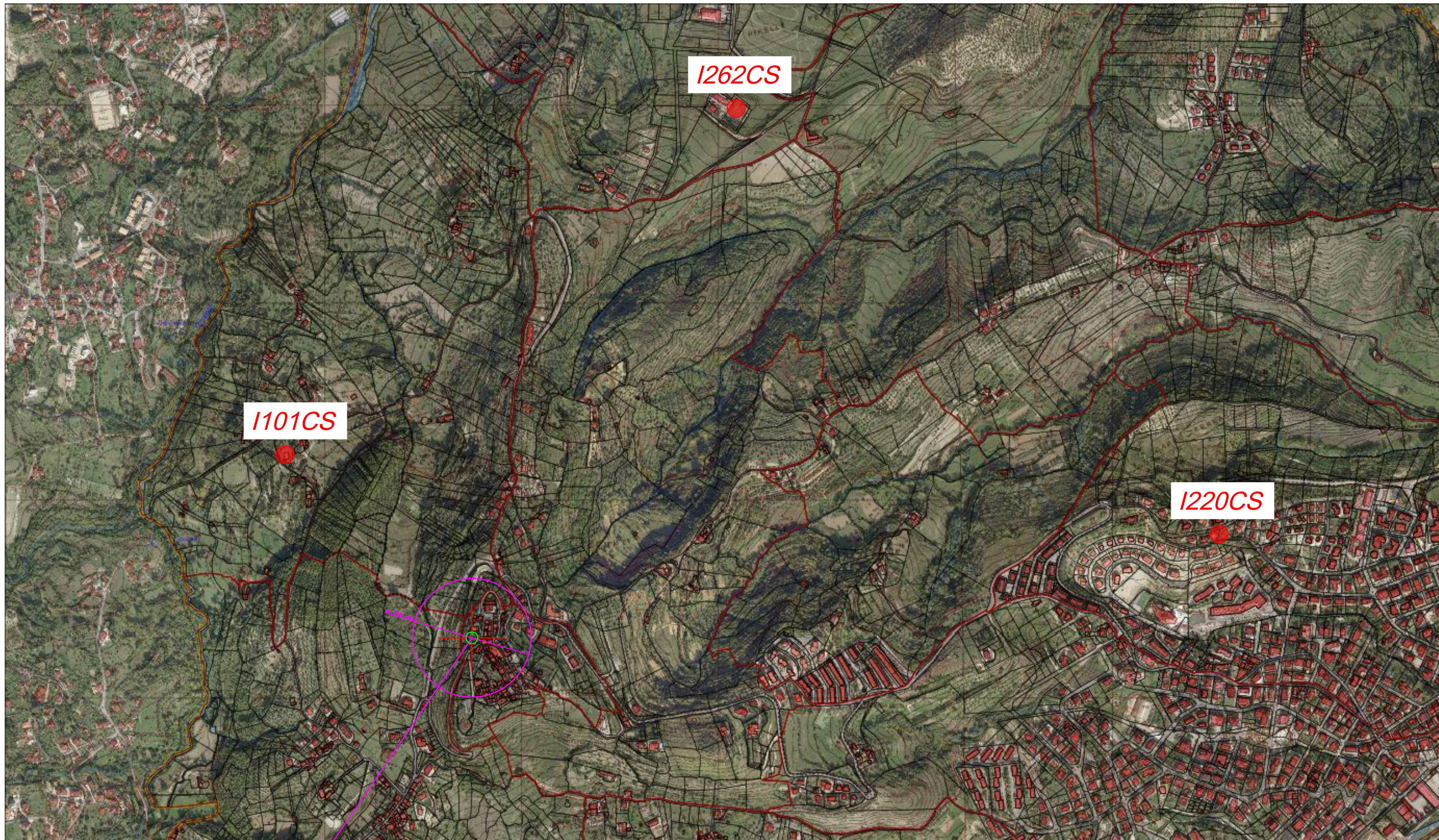
Zonizzazione Elettromagnetica

- Area Libera
- Area Sensibile
- Area Compatibile
- Radio Stazione Base

Sop. INWIT S.p.A.
Dr. Tommaso Pariota

Comittente:

STAZIONE DI TELEFONIA CELLULARE		
Sito:	PNRR - NIN2716 - Castrolibero	I498CS
Formato:	A3	PROGETTO PNNR
Scala:	1:10000	
Cod.VI:	-----	PM_NEW SITE_1094KR.DWG
Località:	GEOPORTALE COMUNALE - ZONIZZAZIONE ELETTROMAGNETICA	
		04



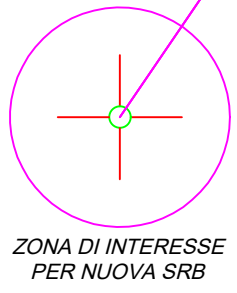
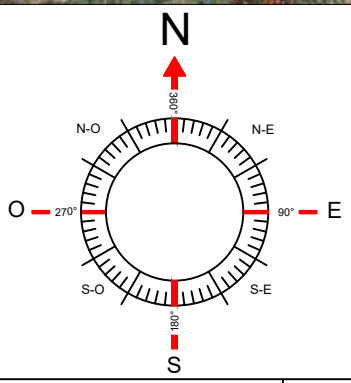
I262CS

I101CS


I220CS



● SRB ESISTENTI INWIT



Soc. INWIT S.p.A.
Dr. Tommaso Pariota



Comittente:		STAZIONE DI TELEFONIA CELLULARE	
Sito:	PNRR - NIN2716 - Castrolibero	I498CS	
Formato:	A3	PROGETTO PNNR	
Scala:	1:10000		
Cod.VI:	-----	File:	PM_NEW SITE_1094KR.DWG
Località:			Tavola N°: 05
CARTOGRAFIA CRT+ORTOFOTO ED SRB ESISTENTI E DI NUOVA REALIZZ.			