



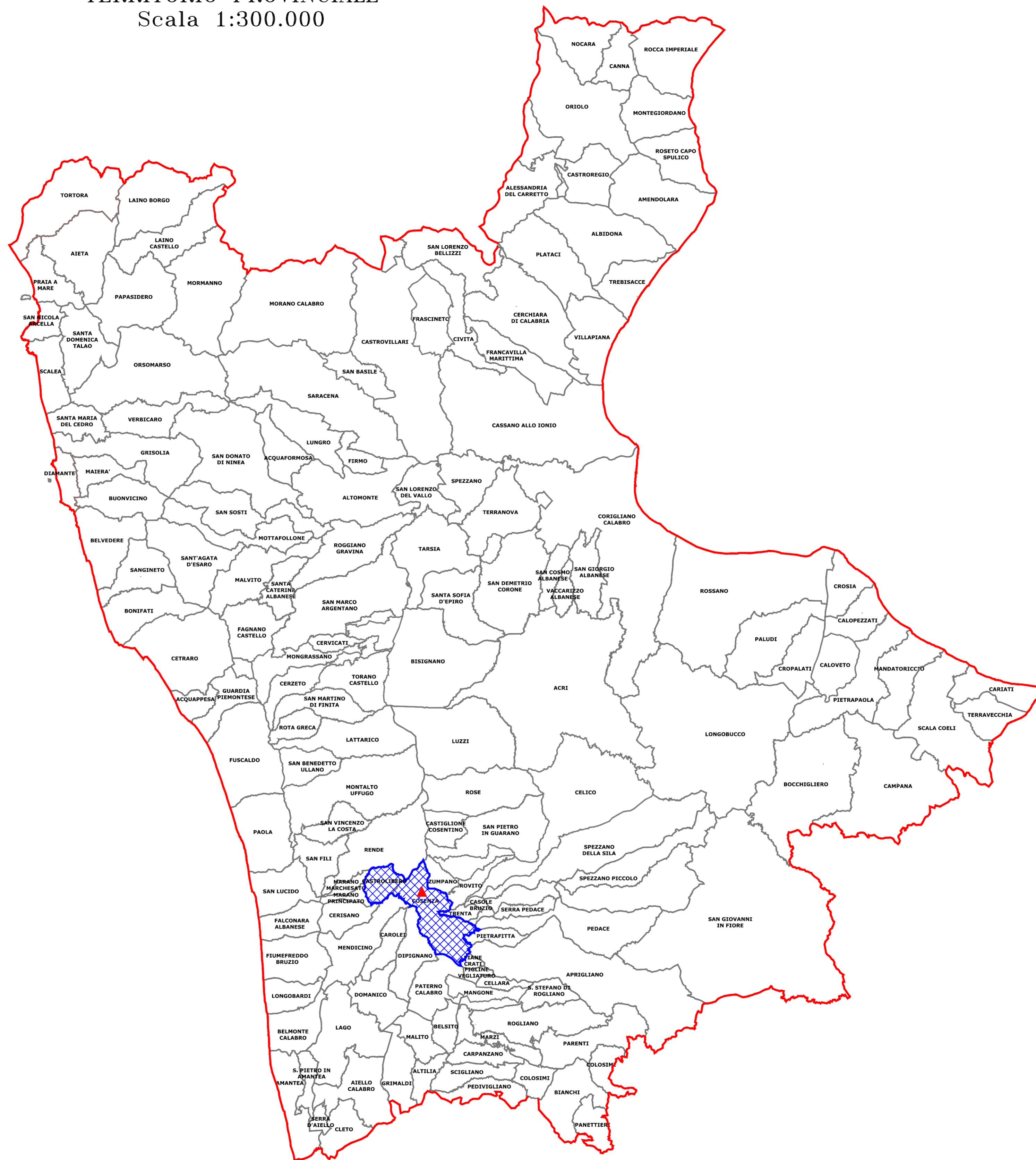


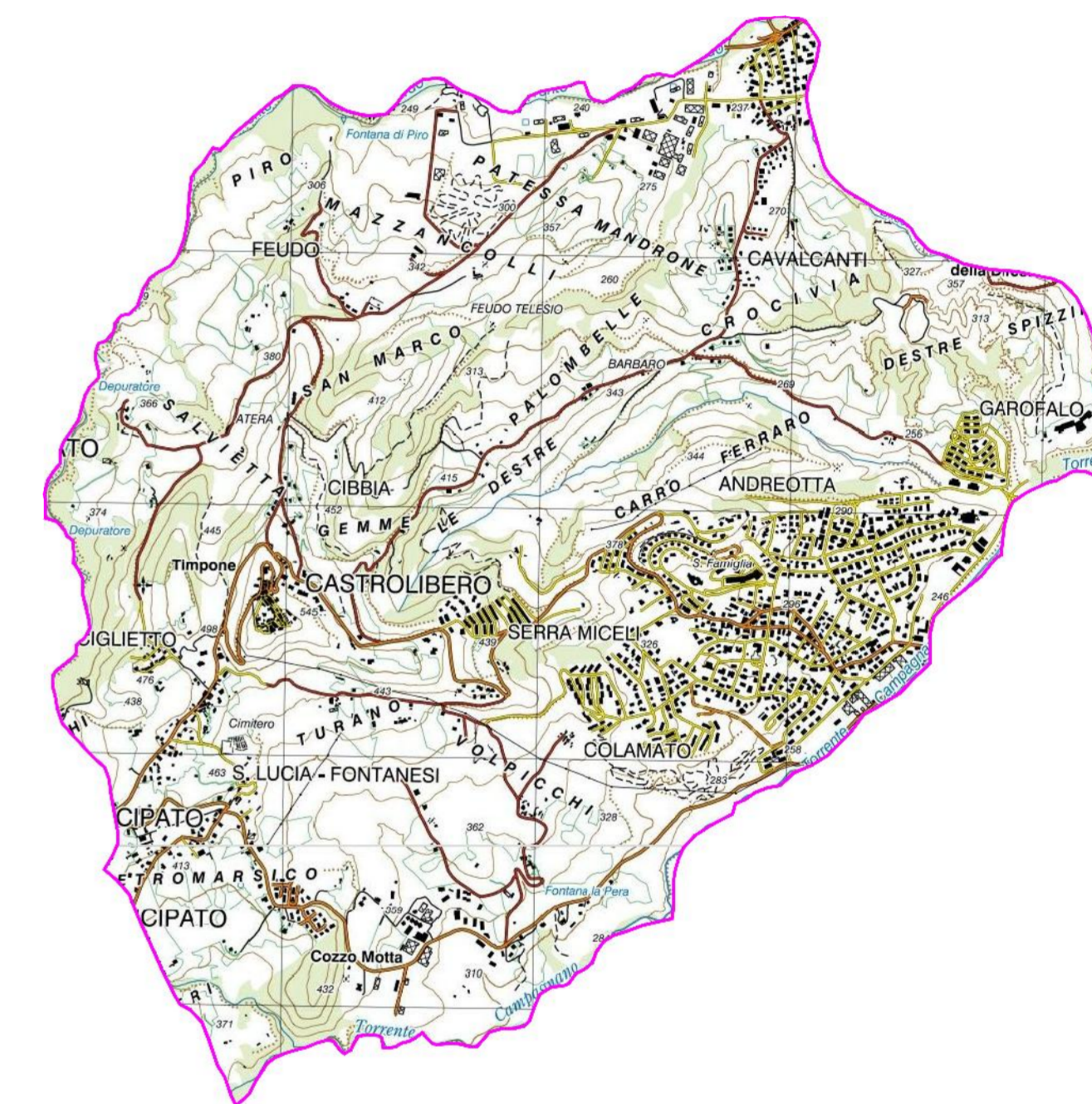
LEGENDA

-  Confine Provinciale
-  Confine Comunale
-  Comuni componenti il C.O.M. n° 1 - Cosenza Nord
-  Sede C.O.M. n° 1 - CS - Cosenza

TERRITORIO PROVINCIALE  
Scala 1:300.000



TERRITORIO COMUNALE  
Scala 1:25.000



COMUNE DI CASTROLIBERO

- PROVINCIA DI COSENZA -

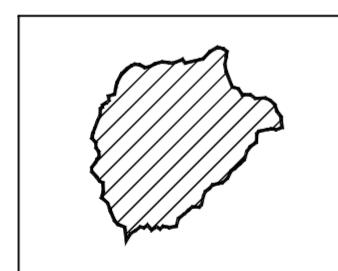
PIANO DI PROTEZIONE CIVILE  
COMUNALE

aggiornamento/adeguamento novembre 2017

CARTA DI DELIMITAZIONE DEL  
TERRITORIO COMUNALE E PROVINCIALE

Tav. n° 1

scala 1: 25.000/  
1:300.000



Approvazioni

PROGETTISTA

ing. Gianpaolo Rosa

*Gianpaolo Rosa*



PIANO DI PROTEZIONE CIVILE COMUNALE

Piano di Protezione Civile Comunale - Comune di Castrolibero (CS)